
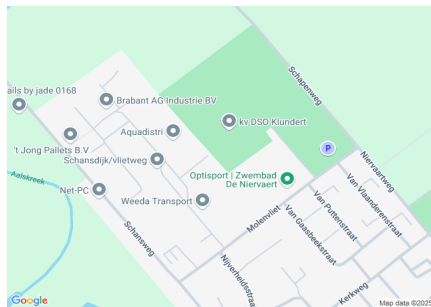


# Sportvelden te Klundert



## Algemene beschrijving

Coördinaten: 51.67084284412052, 4.535341358184852  
 Grootte: 0,1 ha  
 Max. diepte: 1 meter  
 Gem. breedte: 2,5 meter  
 Watertype: stadssloot  
 Opgenomen in: Alleen in verenigingslijst van viswateren  
 Naam HSV/HSF: HSV 't Wachtertje  
 Plaats HSV/HSF:

## Visrecht

Verhuurder visrecht:  
 Visrecht hengelsportvereniging:

Gemeente Moerdijk  
 volledig visrecht gehoord van eigenaar

## Huidige ecologie & milieu

### Waterplantenbedekking zomer:

<b>Totaal waterplanten</b>	<b>90 %</b>
Bovenwaterplanten:	20 %
Drijfbladplanten:	10 %
Onderwaterplanten:	60 %

### Milieu overig:

Doorzicht:	80 – 100 cm
Bodemsoort:	Klei
Bagger:	25 - 50 cm
Vismigratie mogelijk:	Nee


### Meest gevangen vissoorten:



blankvoorn



ruisvoorn



Vijvervissen als goudwinde en koi's

**Viswatertype:** Ruisvoorn-snoek viswatertype



## Sportvisserij



recreatievisser



jeugd

Meest gewaardeerd door de sportvisser viswater in de bebouwde kom

Belangrijkste knelpunten sportvisserij:  
 teveel waterplantengroei  
 oever (deels) ontoegankelijk  
 teveel bagger

Gewenste maatregelen sportvisserij:

<b>Sportvisserij</b>	
Omschrijving wedstrijdtraject(en)	geen
Bijzondere regels	geen
Aanwezige voorzieningen	
Aantal vissers per dag gedurende zomerperiode	werkdag: 1   weekend: 1   topdag: 2

<b>Visserijbeheer</b>	
Vissterfte: (laatste 5 jaar)	geen
Visuitzettingen: (laatste 5 jaar)	geen
Visonttrekking:	<i>Nee</i>
Is er een visserijkundig onderzoek uitgevoerd?	<i>Nee</i> n.v.t.
Overige/bijzonderheden	geen

<b>Wensen/actieplan komende 5 jaar</b>		
Wensen	geen	
Actieplan: (laatste 5 jaar)	<i>Jaartal</i>	<i>Omschrijving</i>
	2014	geen
	2015	geen
	2016	geen
	2017	geen
	2018	geen
Overige bijzonderheden	geen	